



Les Portes du Poitou


balaces à pied à VTT, à cheval...
DANGÉ-SAINT-ROMAIN

Centre rivières et forêts, respirons...

Légendes





-  Le chemin de St-Romain
17,5 km, Maxi 4h30
 -  Le chemin des 4 bornes
14,5 km, Maxi 3h45
 -  Le chemin des bois
13,7 km, Maxi 3h30
 -  Le chemin des enfants
3,2 km, Maxi 1h
-  départ des sentiers
 -  parking
 -  aire de pique-nique
 -  point de vue

- 1 • Le Pont.
- 2 • La Mairie.
- 3 • Église Saint-Pierre.
- 4 • Église Saint-Romain.
- 5 • Les Trois Moulins.
- 6 • Pouiligny.
- 7 • Bois de Cuismes.
- 8 • Les Quatre Bornes.
- 9 • Plumeroux / Saint-Maurice.
- 10 • Château de Piant.
- 1 • La Vienne
- 2 • Les Vignes



Les Vignes


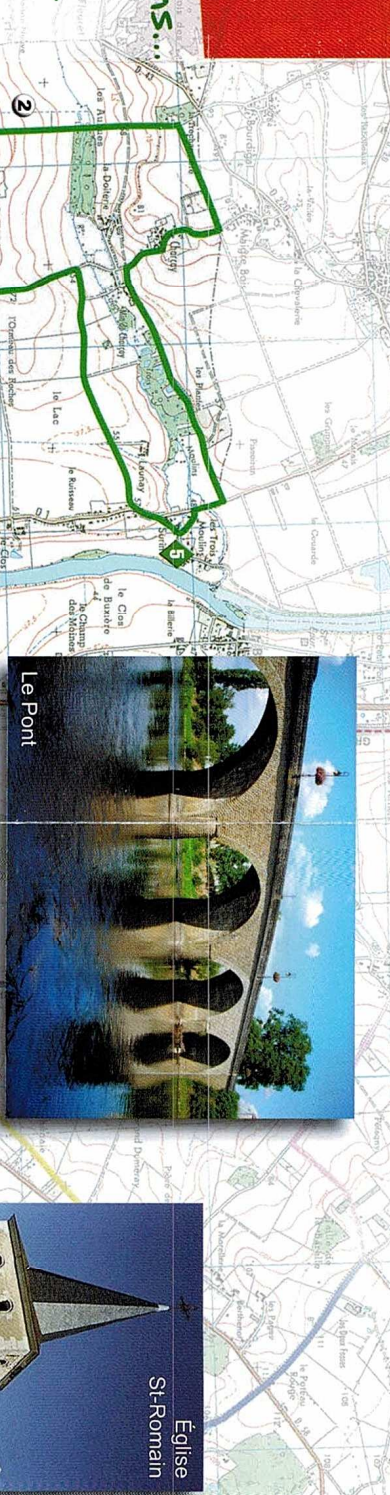
Balaise terrain

-  Bonne direction
-  Mauvaise direction
-  Changement de direction
-  Mauvaise direction


Charte du randonneur

- Respectez et aimez la nature
- Restez sur les sentiers pour éviter de détruire la végétation
- N'effrayez pas les animaux
- Respectez les barrières et les clôtures
- Pour les vététistes et cavaliers, le port du casque est fortement recommandé
- Pensez à utiliser un matériel adapté, emmenez de l'eau, un chapeau...


Orientation / échelle



Le Pont



Église St-Romain



La Vienne